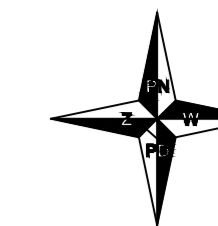
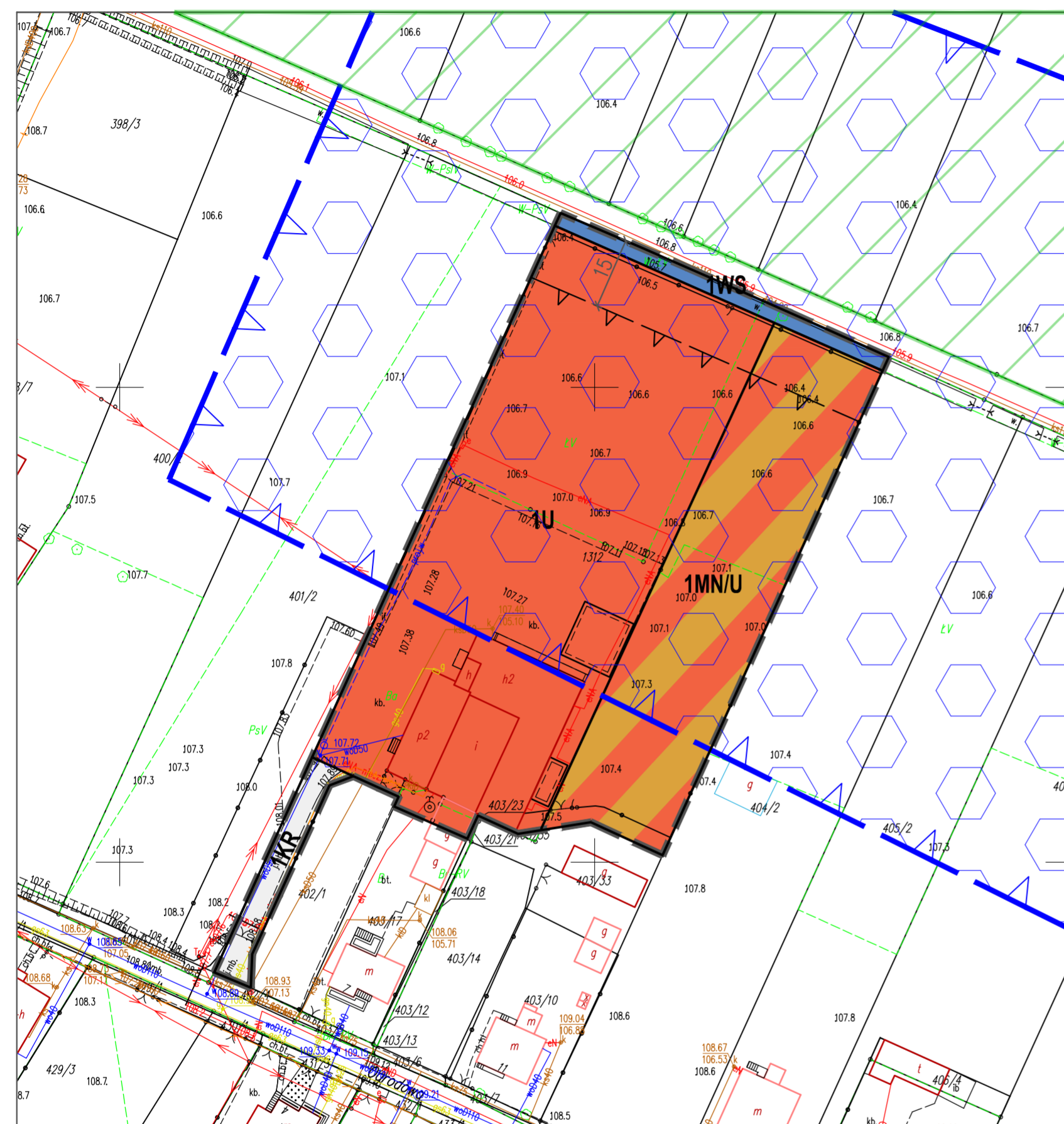


MIEJSCOWY PLAN ZAGOSPODAROWANIA PRZESTRZENNEGO GMINY BARANOWO W OBRĘBIE BARANOWO DLA DZIAŁKI NR EWID. 1312

ZAŁĄCZNIK NR 1 DO UCHWAŁY RADY GMINY BARANOWO NR Z DNIA

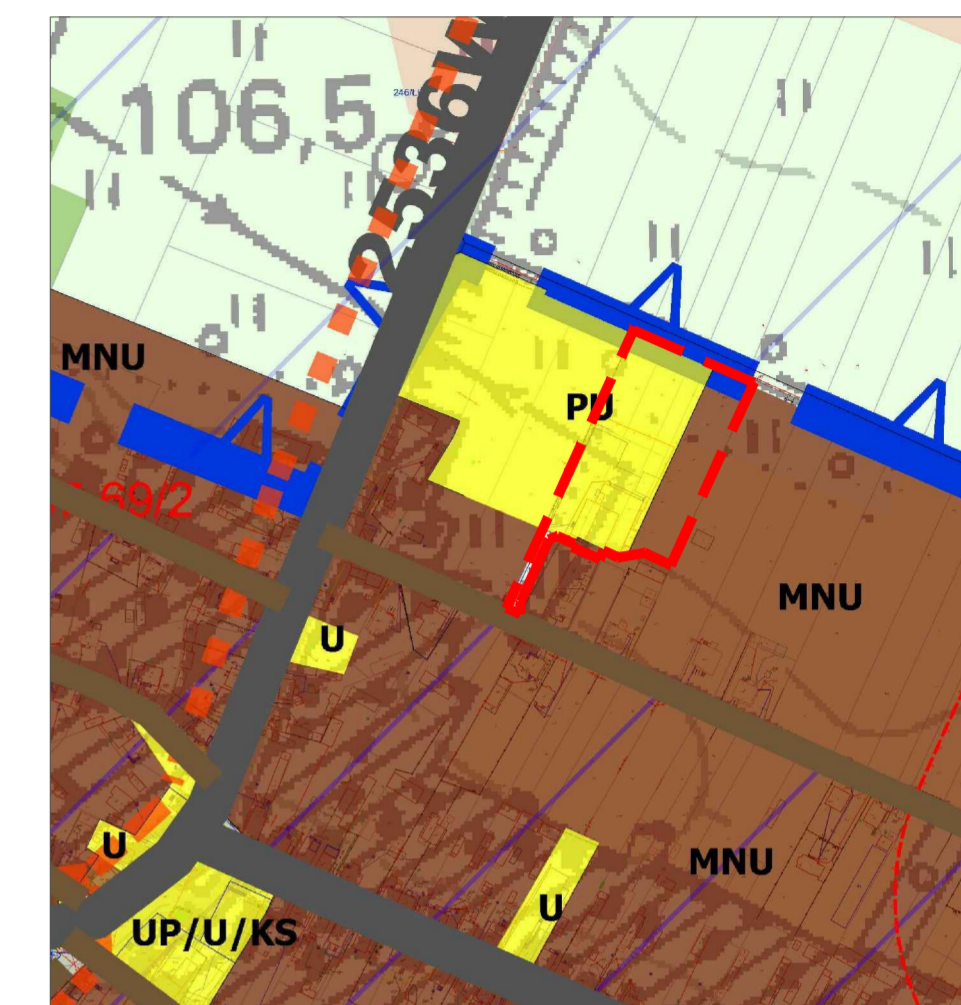


SKALA 1:1000



OBOWIĄZUJĄCE USTALENIA PLANU:

- GRANICA OBSZARU OBJĘTEGO PLANEM MIEJSCOWYM
- LINIE ROZGRANICZAJĄCE TERENY O RÓŻNYM PRZEZNACZENIU LUB RÓŻNYCH ZASADACH ZAGOSPODAROWANIA
- NIEPRZEKRACZALNE LINIE ZABUDOWY
- ZWYMIAROWANIE ODLEGŁOŚCI MIERZONE W METRACH
- MN/U** TERENY ZABUDOWY MIESZKANIOWEJ JEDNORODZINNEJ I/LUB ZABUDOWY USŁUGOWEJ
- U** TERENY USŁUG
- WS** TERENY WÓD POWIERZCHNIOWYCH ŚRÓDLĄDOWYCH I/LUB ROWÓW MELIORACYJNYCH
- KR** TERENY DRÓG WEWNĘTRZNYCH
- 1** OZNACZENIE CYFROWE TERENU FUNKcjONALNEGO
- OBSZARY ZMELIOROWANE I ZDRENOWANE
- OBSZAR NATURA 2000 PLB 140005 DOLINA OMULWI I PŁODOWNICY



WYRYS ZE STUDIUM UWARUNKOWAŃ I KIERUNKÓW ZAGOSPODAROWANIA PRZESTRZENNEGO GMINY BARANOWO UCHWAŁONEGO UCHWAŁĄ NR XLVI/281/2022 Z DNIA 12 MAJA 2022R.

GRANICA OPRACOWANIA MPZP



MIEJSCOWY PLAN ZAGOSPODAROWANIA PRZESTRZENNEGO
GMINY BARANOWO W OBRĘBIE BARANOWO
DLA TERENU DZIAŁKI NR EWID. 1312

RYСУNEK PLANU

ZAŁĄCZNIK NR 1 DO UCHWAŁY RADY GMINY BARANOWO Z DNIA

SKALA 1:1000